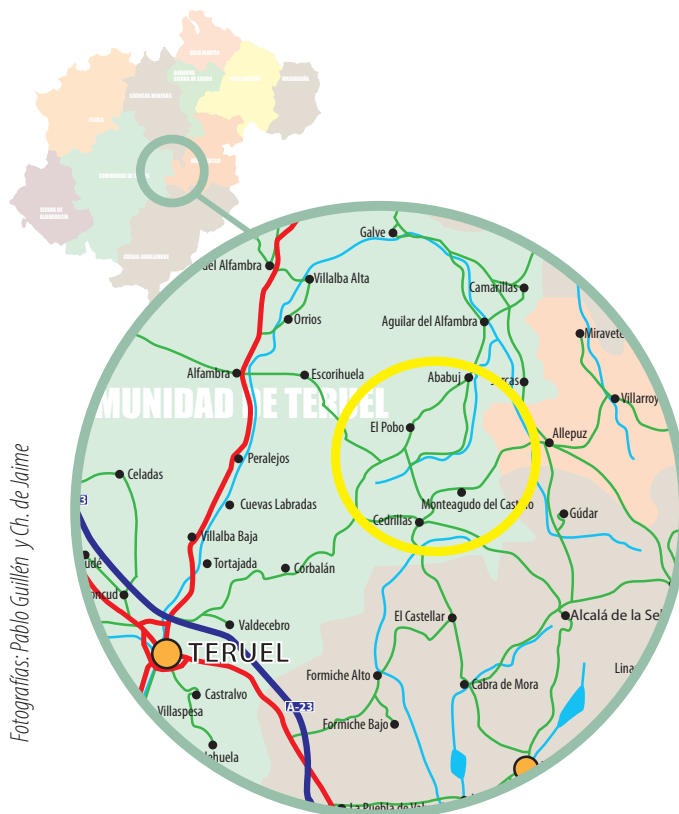


# LA RUTA PASO A PASO

- La ruta parte del ferial de Cedrillas. Toma un antiguo camino en dirección a Monteagudo del Castillo. Lo abandona al alcanzar el arroyo de la Tejería. Sigue por una senda junto a una arboleda de frondosos chopos cabeceros. Entre unas cerradas y prados con setos arbustivos se desvía hacia el pueblo. En él, puede visitarse la iglesia de N<sup>a</sup> S<sup>a</sup> de los Ángeles, el trinquete, la ermita de la Virgen del Pilar y apreciar las múltiples manifestaciones de arquitectura serrana.
- Se sale del pueblo por el camino que pasa entre el castillo (buen mirador) y el cementerio. Muy cerca hay un monumental reloj de sol. Desde las eras hay una buena panorámica del río Seco. Al llegar al peirón de la Joya se toma el camino viejo de Ababuj que pasa junto al Mas de la Cavada (fuente). Se acerca, sin llegar, a la Masía de la Vega donde abundan los prados frescos del entorno del río Seco que desciende desde el lejano monte Castelfrío.
- Tras unos cruces, la ruta sigue el curso del río a través de prados húmedos y junqueras (no hay senda). Ausencia de arbolado. Por la derecha desciende el barranco de los Rodeos. Merece la pena desviarse unos cientos de metros para disfrutar de este interesante lugar de interés geológico con rocas modeladas con forma de hamburguesa.
- Se abandona el cauce para subir por una suave loma rocosa. La ruta llega al camino de Villarroya. Por la izquierda lleva a El Pobo pasando por la Masía de Santa Ana mientras que por la derecha acerca al Mas de Berna y al barranco Hondo.
- La senda se desvía hacia el contiguo arroyo de los Conejos y, más adelante, al de la Quiñonería, el cual recoge aguas de buena parte de la sierra del Pobo por lo que suele llevar algo más de caudal. Esto se aprecia bien cuando confluye con el río Seco. La ruta sigue por prados húmedos de junqueras y de cárices.
- Deja el término de El Pobo y entra ya en el de Ababuj. Los chopos cabeceros son cada vez más frecuentes y ofrecen sombra al caminante. Los pastos del entorno del río pueden ser aprovechados por vacas. A la derecha se levanta el Cabezo de Calarizos. El valle comienza a cerrarse al iniciarse la hoz de Ababuj. La ruta acompaña al río Seco hasta alcanzar un bosque, situado justo debajo del pueblo, al cual se accede ascendiendo por una senda que pasa por el lavadero y la Fuente Nueva, bajo la esbelta silueta de la Torre Vieja.

Un peirón monumental, tres castillos medievales, masías centenarias, chopos cabeceros, prados frescos, cerradas de piedra, campos de lavanda y de pipirigallo, paisaje en *bocage*, el escenario de durísimas batallas, un reloj de sol monumental, el singular modelado de la caliza. En el Parque Cultural del Chopo Cabecero del Alto Alfambra. En Cedrillas, Monteagudo del Castillo y Ababuj (Teruel).



Fotografías: Pablo Guillén y Ch. de Jaime



AYUNTAMIENTO  
DE ABABUJ



AYUNTAMIENTO  
DE MONTEAGUDO  
DEL CASTILLO



AYUNTAMIENTO  
DE CEDRILLAS



**GOBIERNO  
DE ARAGON**

[www.parquechopocabecero.com](http://www.parquechopocabecero.com)

## SENDERO PR-TE 45 CEDRILLAS MONTEAGUDO DEL CASTILLO ABABUJ RUTA DEL RÍO SECO



# PR-TE 45 • Cedrillas = Monteagudo del Castillo = Ababuj. Ruta del Río Seco

FICHA  
CEDRILLAS-ABABUJ  
PR-TE 45



Longitud: 16,43 km

Recorrido lineal

Desnivel acumulado de ascenso: 171 m

Desnivel acumulado descenso: 157 m

Punto de mínima altitud: 1.471 m

Punto de máxima altitud: 1.254 m

La ruta sigue el PR TE 45 desde Cedrillas hasta Ababuj, atravesando Monteagudo del Castillo. Pasa del valle del Mijares al del río Seco, al que sigue hasta cerca de su desembocadura en el Alfambra, donde conecta con el GR 199. Recorre paisajes variados pero abiertos, por lo que escasea la sombra. Por ello se recomienda realizarlo en primavera. En otoño, los chopos cabeceros que aparecen en ciertos tramos muestran una gran belleza. El cauce puede mostrarse seco si las lluvias escasean. Sigue caminos, sendas y tramos de prados húmedos. Hay fuentes y merenderos. Señalizada con balizas y postes indicadores.



1.- Arroyo de la Tejería



2.- Cerradas de piedra seca




3.- Paisaje en bocage



4.- Mas de la Cavada




5.- Pipirigallo en flor



6.- El río Seco en primavera



7.- Modelado kárstico



8.- Floración de los cultivos de lavanda



9.- Prados frescos en el cauce del río



10.- Chopos cabeceros y Cabezo del Calarizo